

Al Comune di Cornaredo  
Ufficio tecnico comunale – Area tecnica di programmazione  
[protocollo@pec.comune.cornaredo.mi.it](mailto:protocollo@pec.comune.cornaredo.mi.it)

E, p.c.

Alla Regione Lombardia  
DG Territorio e Protezione Civile  
UO Urbanistica e Assetto Del Territorio  
[territorio@pec.regione.lombardia.it](mailto:territorio@pec.regione.lombardia.it)

Milano,

Prot.

Classifica: 6.10.20

Oggetto: Valutazione Ambientale Strategica (VAS) relativa alla variante generale al Piano di Governo del Territorio – avviso di deposito rapporto ambientale e sintesi non tecnica e convocazione 2<sup>a</sup> conferenza di valutazione.

In risposta alla Vostra nota 0018942 del 10.08.2018, si rileva che entro la pertinenza dei limiti comunali oggetto di variante ricade l'alveo del Canale Scolmatore delle piene di Nord-Ovest (CSNO), che rientra tra i corsi d'acqua di competenza di questa Agenzia facenti parte del Reticolo Idrico Principale (RIP) identificati nell'allegato B della D.G.R. 23.10.2015 n. X/4229 e ss.mm.ii. con codice MI032. Su entrambe le sponde di tale corso d'acqua vige la fascia di rispetto di cui al R.D. 523/194, che rappresenta il vincolo di polizia idraulica da recepire negli strumenti urbanistici.

A valle dell'analisi della documentazione messa a disposizione da Codesto Comune, si riscontra l'assenza di interventi in suddetta fascia di rispetto e che pertanto la Scrivente Agenzia non ritiene di dover esprimere parere come ente interessato alla procedura in esame. Tuttavia, si ritiene utile informare Codesto Ufficio riguardo alle disposizioni di legge che devono essere recepite all'interno degli strumenti urbanistici:

- R.D. 523/1904 e le Norme Tecniche di Attuazione PAI adottate con deliberazione del Comitato Istituzionale n. 18 in data 26/04/2001 così come integrate dalla delibera del Comitato Istituzionale n. 5/2016 in data 07.12.2016, circa le opere ammesse entro le pertinenze demaniali ed entro le fasce fluviali;

- D.g.r. 23/10/2015 n. X/4229 e ss.mm.ii, che disciplina le modalità di rilascio delle concessioni demaniali e i relativi canoni, nonché i criteri circa l'attività di polizia idraulica entro le pertinenze fluviali del reticolo idrico demaniale;
- L.R. 4/2016 in materia di difesa del suolo, in particolare circa le misure per assicurare la prevenzione del rischio idraulico e idrogeologico e le misure per ripristinare condizioni di maggiore naturalità ai corsi d'acqua, per recuperare a funzioni idrauliche e ambientali le aree di pertinenza idraulica e per la riqualificazione fluviale;
- R.R. 7/2017 riguardante le i criteri e i metodi per il rispetto dell'invarianza idrologica e idraulica.

Restando a disposizione per ogni informazione in merito, si ringrazia per la collaborazione e si porgono distinti saluti.

IL COORDINATORE DELL'AREA LOMBARDA

Ing. Marco La Veglia

Documento firmato digitalmente

ai sensi dell'art. 21 del D. Lgs. 82/2005 e ss.mm.ii.

MLV/RP/fs

Direzione Territoriale Idrografica Lombardia Occidentale  
Ufficio Operativo di Milano – La P.O. Tecnica Ing. Remo Passoni  
Referente: Ing. Fabio Sai, cell. +393473764052,  
e-mail [fabio.sai@agenziapo.it](mailto:fabio.sai@agenziapo.it)

Palazzo Sistema Via Taramelli, 12 – 20124 Milano  
Tel. 02/777141 - Fax. 02/77714222  
[www.agenziapo.it](http://www.agenziapo.it)  
[protocollo@cert.agenziapo.it](mailto:protocollo@cert.agenziapo.it)

## Gestione Dei Documenti Fisici

## ESEGUI OPERAZIONE

## Esito Passo

☒ PROSEGUI

NOTE ESECUZIONE

2000

Conferma

## DATI PROTOCOLLO

SEZIONE  ARRIVO

ANNO

2018

NUMERO

19324

DATA REG.

22-08-2018

ORA REG.


11:46:37

OGGETTO

RISPOSTA VAS VARIANTE PGT 2018

[Aggiungi Fascicolo al Protocollo](#) [Recupera Fascicolo](#)




## FASCICOLI

1) Fascicolo 2018 - [6.1]Urbanistica: piano regolatore generale e varianti . 1 

Conferma

La modifica degli allegati è bloccata in quanto il protocollo è stato inserito in un fascicolo

## DATI DOCUMENTO PRINCIPALE

Documento originale (Nota\_VAS.pdf.p7m) Documento copia  (Copia\_DocPrincipale\_Nota\_VAS.pdf)Visione metadati Visione firme documento 

## Dati Per Fascicolazione Documento


CODICE

168

RIC. VELOCE

6.1

DESCRIZIONE

Urbanistica: piano regolatore generale e varianti 

ANNO

2018

NUMERO

OGGETTO FASCICOLO/SOTTOFASCICOLO

## UFFICI COLLEGATI

☒ PROGRAMMAZIONE TERRITORIO URBANISTICA

